

# Alveser See

|   |  |
|---|--|
|  | <p><b>Ausgezeichnete Badegewässerqualität</b></p> <p>  ausgezeichnet<br/>  gut<br/>  ausreichend<br/>  mangelhaft         </p> |
|---|--|

**Ort:** Magelsen

**max. Tiefe:** ca. 4 m

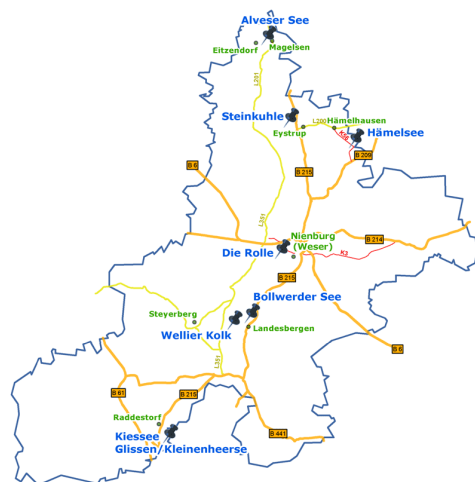
**Fläche:** ca. 14 ha



© Landkreis Nienburg



## Lage u. Kurzbeschreibung:





Der Alveser See, ein Altarm der Weser liegt zwischen den Ortsteilen Eitzendorf und Alvesen der Gemeinde Hilgermissen in der Samtgemeinde Grafschaft Hoya und erstreckt sich weitgehend in Nord-Süd-Richtung. Am nördlichen Ende des Sees fließt die Blender Emte heraus.

[www.lk-nienburg.de/portal/seiten/alveser-see-1000303-21500.html](http://www.lk-nienburg.de/portal/seiten/alveser-see-1000303-21500.html)

[www.apps.nlqa.niedersachsen.de/eu/batlas/?3120\\_01](http://www.apps.nlqa.niedersachsen.de/eu/batlas/?3120_01)

## Infrastruktur :

- |   |                         |    |
|---|-------------------------|----|
|  | Parkplätze (kostenfrei) | ja |
|  | Liegewiese              | ja |

Eine hygienische Beeinträchtigung der Badegewässerqualität wurde nicht festgestellt, daher wird das Verschmutzungspotential als gering bewertet.  
 Ein Massenvorkommen an Makroalgen oder Phytoplankton wurde in den letzten fünf Jahren nicht beobachtet, daher wird das Potential für eine Massenvermehrung als gering eingeschätzt.  
 Belastungen des Sees durch Massenentwicklungen an Cyanobakterien (Blaualgen) treten jeweils im Spätsommer zum Ende der Badesaison auf. Das Potential der Massenvermehrung wird als mittel eingeschätzt.